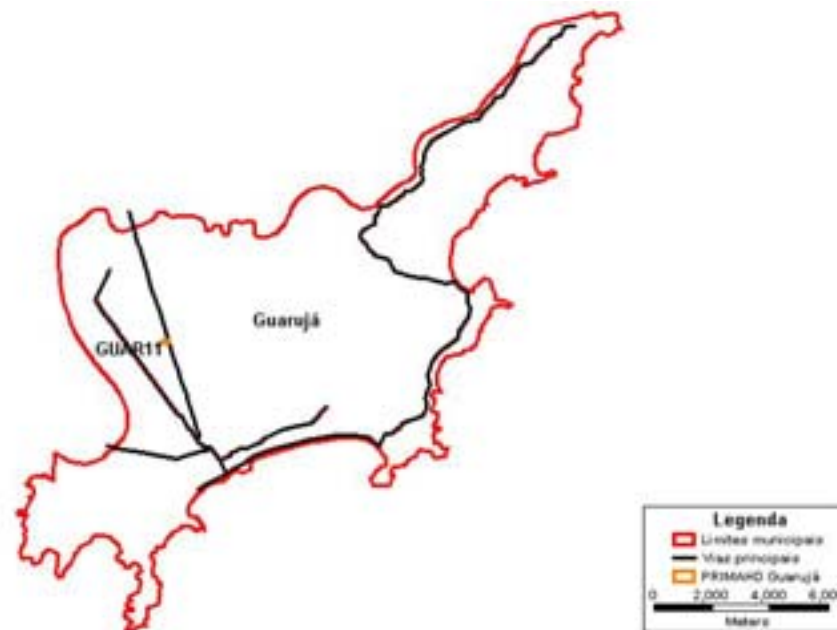


Área: GUAR 11
 Identificação: Nova República
 Data da vistoria: 20/09/2005
 Distrito: Vicente de Carvalho

Tipo de construção predominante: alvenaria revestida.
 Ocupações em área municipal e particular.
 Segundo dados da Prefeitura Municipal, a ocupação teve início em 1985.
 No local há rede de água e energia elétrica, iluminação pública e telefone.
 O entorno possui ruas com toda a infra-estrutura urbana exceto rede de esgoto.
 Os equipamentos urbanos mais próximos à área são: escolas, creche.

Principal desconformidade - ocupações desordenadas em área pública e particular



P.R.I.M.A.H.D. - PROGRAMA REGIONAL DE IDENTIFICAÇÃO E MONITORAMENTO DE ÁREAS DE HABITAÇÃO DESCONFORME - RMBS

Número da área: GUAR 11

Área (ha): 1,67

Número de habitações: 94

Situação Fundiária: Área pública e particular

Área para expansão: Não

Unidade de Conservação: Não

Área de preservação permanente de corpos d'água: Não

Área de Mangue: Não

Sub-bacia Hidrográfica: Ilha de Santo Amaro

Principal desconformidade: ocupações desordenadas em área pública e particular





Foto 01



Foto 02



Foto 03



Foto 04

Área: GUAR 12
 Identificação: Conceiçãozinha
 Data da vistoria: 20/09/2005
 Distrito: Vicente de Carvalho

Tipo de construção existente: barracos em madeira e alvenaria.

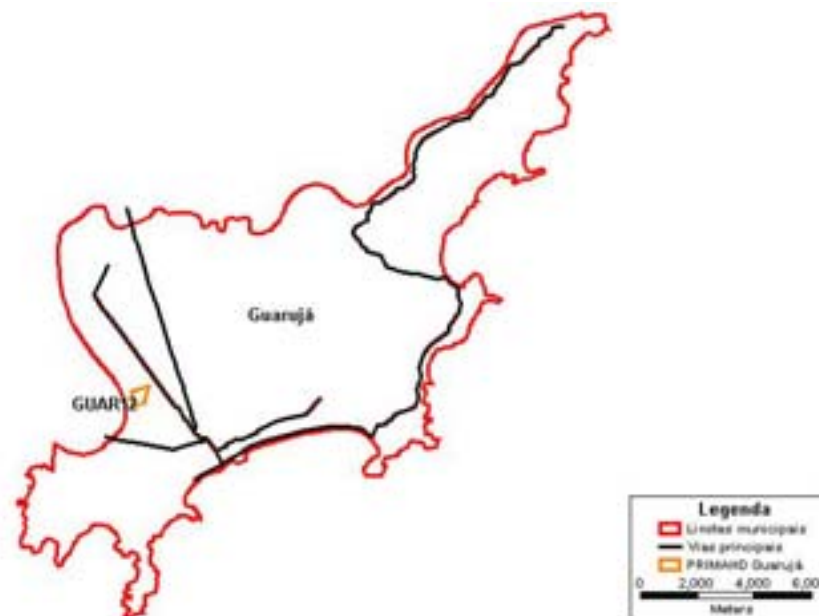
Ocupação em área da União e área particular. Ocupação da Área de Preservação Permanente do Rio Pouca Saúde e em área de mangue.

Segundo dados da Prefeitura Municipal, o assentamento teve início em 1970. O local é isolado e localiza-se em zona portuária.

Na rua de acesso ao assentamento, existe toda a infra-estrutura urbana, exceto rede de esgoto. Na ocupação há rede de água, energia elétrica e telefone e uma escola estadual.

A Prefeitura tem projeto de remoção de 162 barracos do local.

Principal desconformidade – ocupações em Área de Preservação Permanente.



GUARUJÁ – CONCEIÇÃOZINHA

P.R.I.M.A.H.D. - PROGRAMA REGIONAL DE IDENTIFICAÇÃO E MONITORAMENTO DE ÁREAS DE HABITAÇÃO DESCONFORME - RMBS

Número da área: GUAR 12

Área (ha): 25,17

Número de habitações: 1083

Situação Fundiária: Área pública e particular

Área para expansão: Sim

Unidade de Conservação: Não

Área de preservação permanente de corpos d'água: Sim

Área de Mangue: Sim

Sub-bacia Hidrográfica: Ilha de Santo Amaro

Principal desconformidade: ocupações em Área de Preservação Permanente





Foto 01



Foto 02



Foto 03

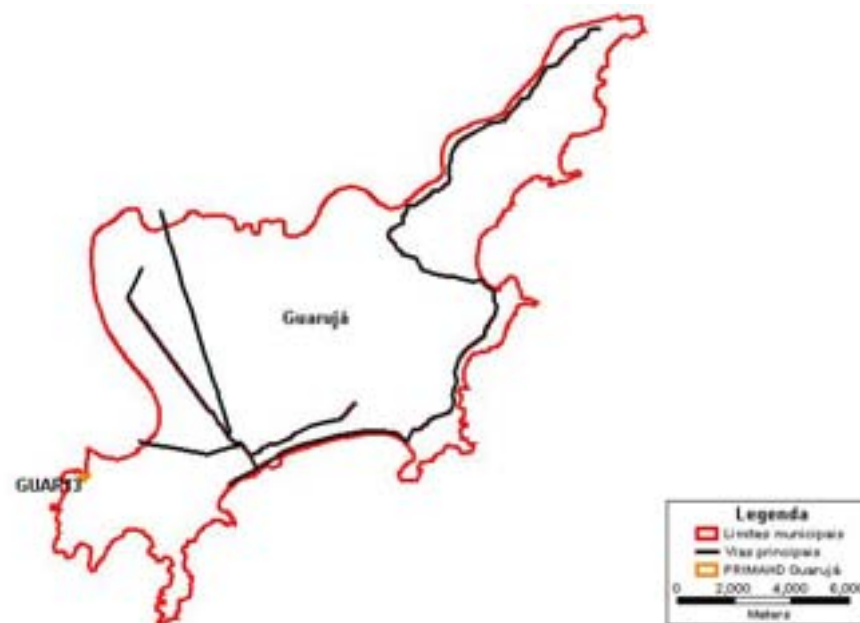


Foto 04

Área: GUAR 13
 Identificação: Praia do Góes
 Data da vistoria: 07/02/2006

Tipo de construção existente: alvenaria e madeira.
 Ocupação em área pública.
 Segundo dados da Prefeitura Municipal, a ocupação teve início em 1932.
 É uma antiga vila de pescadores, distante do centro do Guarujá, o acesso é feito somente através de barco.
 O local não é atendido por rede pública de abastecimento água nem esgoto. A água é proveniente de bica e para recolhimento do esgoto há fossas sépticas.
 Há rede de energia elétrica, iluminação pública, telefone e pontos de coleta de lixo.
 Não há equipamentos públicos no local.

Principal desconformidade – ocupações desordenadas em área pública.



Número da área: GUAR 13

Área (ha): 3,47

Número de habitações: 72

Situação Fundiária: Área pública

Área para expansão: Sim

Unidade de Conservação Não

Área de preservação permanente de corpos d'água: Não

Área de Mangue: Não

Sub-bacia Hidrográfica: Ilha de Santo Amaro

Principal desconformidade: ocupações desordenadas em área pública





Foto 01



Foto 02



Foto 03

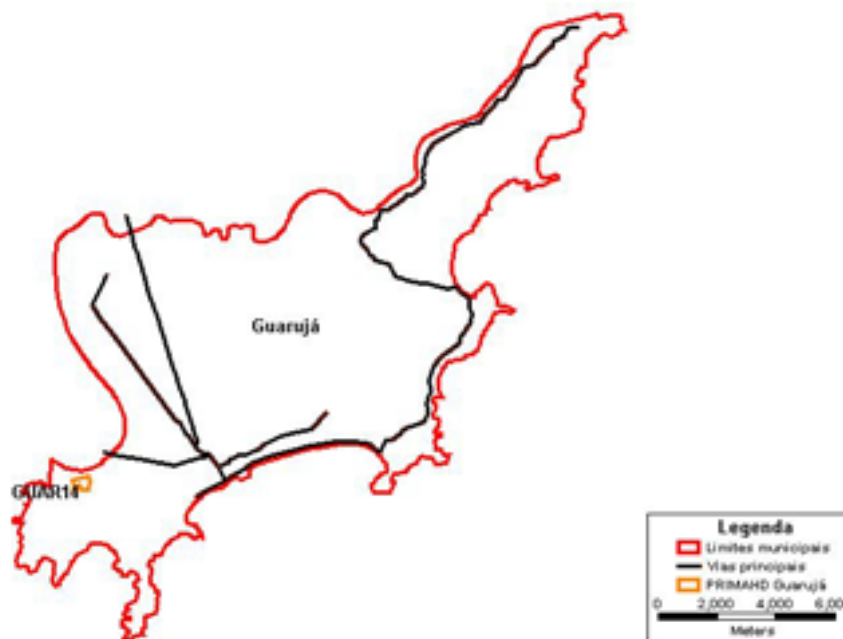


Foto 04

Área: GUAR 14
 Identificação: Santa Cruz dos Navegantes
 Data da vistoria: 22/09/2005

Ocupações em áreas públicas.
 Segundo informações da Prefeitura, essa ocupação é muito antiga, os primeiros moradores eram somente pescadores.
 A maioria das casas são em alvenaria, porém indo em direção leste, junto à área de mangue, as casa são em palafitas e a medida que o mangue vai sendo aterrado, rapidamente as casas vão sendo substituídas por alvenaria.
 No local há um clube náutico particular, que construiu um muro, próximo ao rio ali existente, apesar de irregular, essa construção está conseguindo conter o crescimento do assentamento, para que este não chegue até a margem do rio.
 Na ocupação existe rede de água e energia elétrica, iluminação pública e telefone.
 O entorno possui ruas com toda a infra-estrutura urbana exceto rede de esgoto.
 No local há creche, escola, posto de saúde e centro comunitário.

Principal desconformidade – ocupações em Área de Preservação Permanente.



P.R.I.M.A.H.D. - PROGRAMA REGIONAL DE IDENTIFICAÇÃO E MONITORAMENTO DE ÁREAS DE HABITAÇÃO DESCONFORME - RMBS

Número da área: GUAR 14

Área (ha): 20,00

Número de habitações: 867

Situação Fundiária: Área pública

Área para expansão: Sim

Unidade de Conservação Não

Área de preservação permanente de corpos d'água: Sim

Área de Mangue: Sim

Sub-bacia Hidrográfica: Ilha de Santo Amaro

Principal desconformidade: ocupações em Área de Preservação Permanente





Foto 01



Foto 02



Foto 03



Foto 04



Foto 05



Foto 06



Foto 07



Foto 08

Área: GUAR 15
 Identificação: Vila Lígia
 Data da vistoria: 22/09/2005

Tipo de construção: alvenaria e barracos de madeira.

O início do assentamento data de 1961, segundo dados da Prefeitura Municipal.

A ocupação está instalada em área pública.

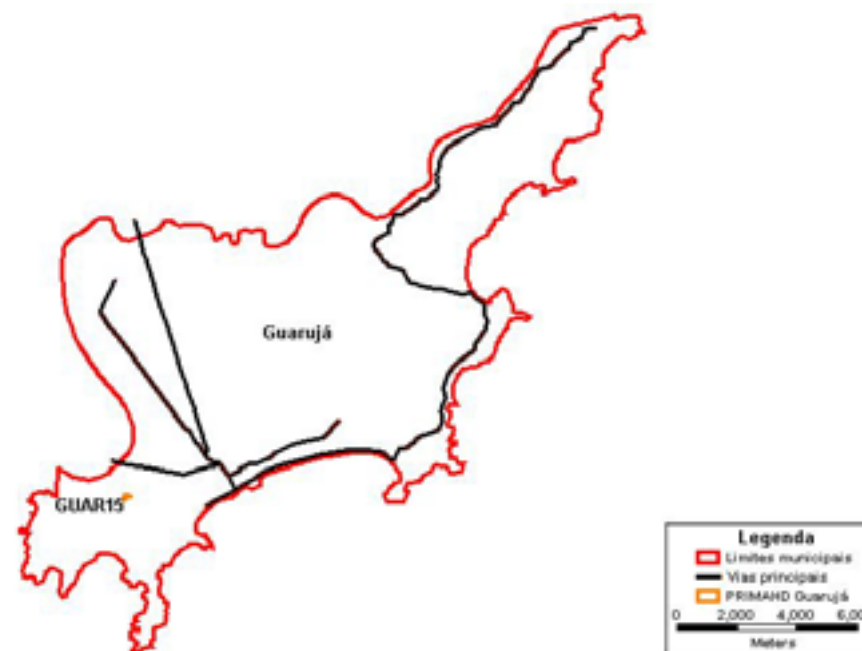
No local há rede de água e energia elétrica, coleta de lixo, iluminação pública, telefone e várias ruas pavimentadas com guia sarjeta e calçada

No entorno há transporte coletivo e as ruas possuem toda a infra-estrutura urbana, exceto rede de esgoto..

Próximo ao local existem vários equipamentos urbanos, escolas, posto de saúde, biblioteca e base comunitária de segurança. No assentamento existe uma creche e a sede da associação de moradores.

O assentamento está consolidado, porém ainda há área para expansão em direção ao Rio do Meio.

Principal desconformidade - ocupações em Área de Preservação Permanente.



GUARUJÁ – VILA LÍGIA

P.R.I.M.A.H.D. - PROGRAMA REGIONAL DE IDENTIFICAÇÃO E MONITORAMENTO DE ÁREAS DE HABITAÇÃO DESCONFORME - RMBS

Número da área: GUAR 15

Área (ha): 2,28

Número de habitações: 103

Situação Fundiária: Área pública

Área para expansão: Sim

Unidade de Conservação: Não

Área de preservação permanente de corpos d'água: Sim

Área de Mangue: Não

Sub-bacia Hidrográfica: Ilha de Santo Amaro

Principal desconformidade: ocupações em Área de Preservação Permanente





Foto 01



Foto 02



Foto 03



Foto 04

Área: GUAR 16
 Identificação: Santa Rosa
 Data da vistoria: 22/09/2005

Tipo de construção alvenaria e barracos de madeira.

Ocupação em áreas públicas e particulares. Segundo dados da Prefeitura Municipal o assentamento é antigo, desde 1960.

As ocupações estendem-se até as áreas alagadiças e de mangue, com construções sobre palafitas.

Parte do assentamento já está consolidado e inserido à malha urbana, porém no interior, às margens do Rio do Meio, o assentamento é bastante precário.

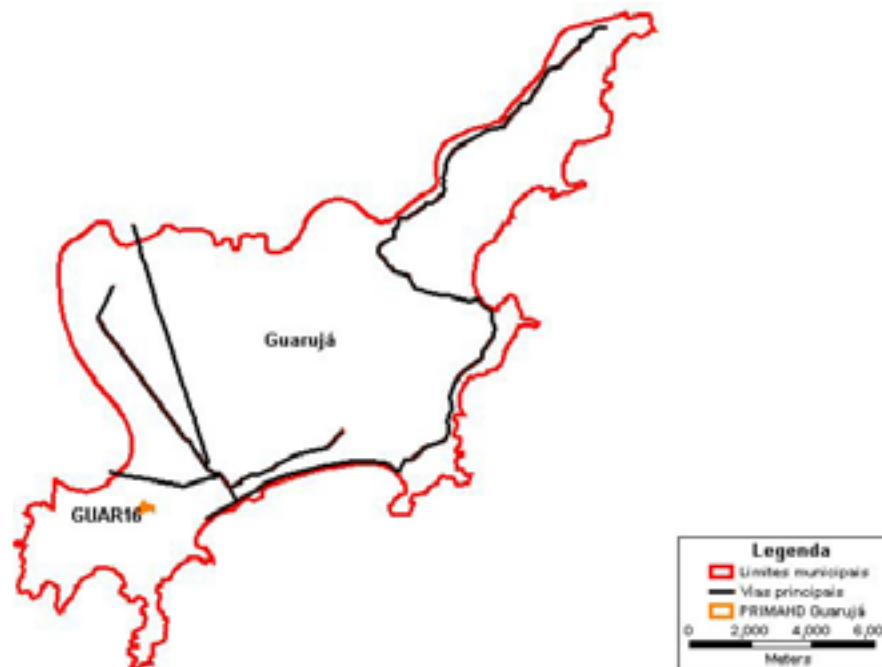
Na ocupação existe rede de água e energia elétrica, iluminação pública e telefone.

Em algumas ruas há pavimentação e transporte coletivo, também há pontos de coleta de lixo.

O entorno possui ruas com toda a infra-estrutura urbana, exceto rede de esgoto.

Próximo à área existem vários equipamentos urbanos, creches, escolas, posto de saúde, biblioteca, base comunitária de segurança, centro comunitário e associação de moradores.

Principal desconformidade - ocupação em Área de Preservação Permanente.



P.R.I.M.A.H.D. - PROGRAMA REGIONAL DE IDENTIFICAÇÃO E MONITORAMENTO DE ÁREAS DE HABITAÇÃO DESCONFORME - RMBS

Número da área: GUAR 16

Área (ha): 6,52

Número de habitações: 643

Situação Fundiária: Área pública e particular

Área para expansão: Sim

Unidade de Conservação: Não

Área de preservação permanente de corpos d'água: Sim

Área de Mangue: Sim

Sub-bacia Hidrográfica: Ilha de Santo Amaro

Principal desconformidade: ocupações em Área de Preservação Permanente

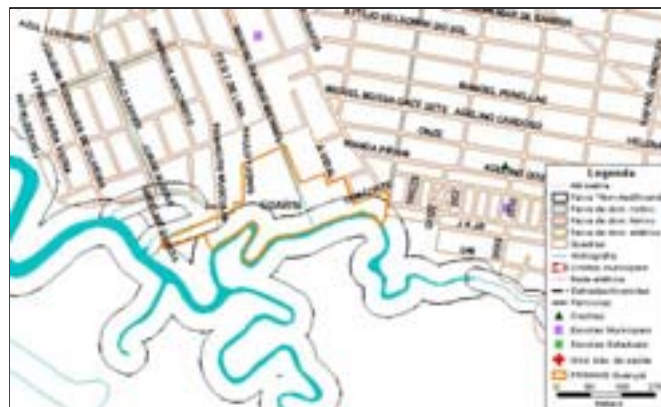




Foto 01



Foto 02



Foto 03

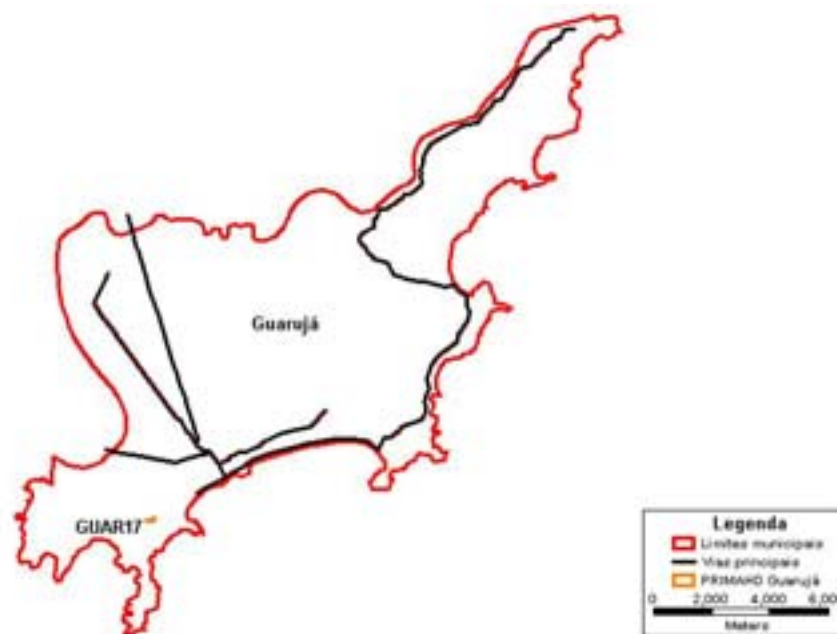


Foto 04

Área: GUAR 17
Identificação: Morro do Outeiro
Data da vistoria: 22/09/2005

Tipo de construção predominante: alvenaria.
Ocupação em área particular.
Ocupações em encosta de morro.
O entorno possui ruas com toda a infraestrutura exceto rede de esgoto.
Na ocupação existe rede de água e energia elétrica, iluminação pública e telefone.
A ocupação é antiga desde 1967, segundo dados da Prefeitura Municipal.
Próximo do local não há equipamentos urbanos, somente nos bairros vizinhos.
A maior parte das habitações estão localizadas na encosta do Morro dos Outeiros junto à Estrada Santa Cruz dos Navegantes.

Principal desconformidade - ocupações irregulares em encosta de morro.



GUARUJÁ – MORRO DO OUTEIRO

P.R.I.M.A.H.D. - PROGRAMA REGIONAL DE IDENTIFICAÇÃO E MONITORAMENTO DE ÁREAS DE HABITAÇÃO DESCONFORME - RMBS

Número da área: GUAR 17

Área (ha): 1,64

Número de habitações: 36

Situação Fundiária: Área particular

Área para expansão: Sim

Unidade de Conservação: Não

Área de preservação permanente de corpos d'água: Não

Área de Mangue: Sim

Sub-bacia Hidrográfica: Ilha de Santo Amaro

Principal desconformidade: ocupações irregulares em encosta de morro





Foto 01



Foto 02



Foto 03

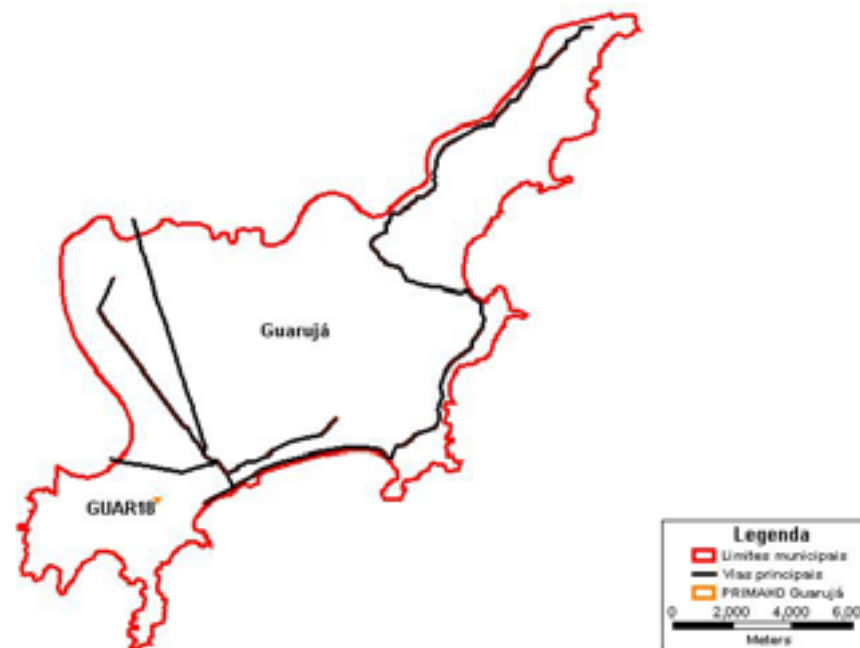


Foto 04

Área: GUAR 18
 Identificação: Santa Rosa III
 Data da vistoria: 08/11/2005

Tipo de construção predominante: alvenaria.
 Ocupação em área pública.
 As ocupações foram construídas em Área de Preservação Permanente do rio, algumas construções já foram retiradas pela Prefeitura.
 O local situa-se no final do loteamento Santa Rosa III e é uma área inundável.
 Na ocupação existe rede de água e energia elétrica, telefone e iluminação pública.
 Próximo ao local há escola e creche.

Principal desconformidade - ocupação em Área de Preservação Permanente.



P.R.I.M.A.H.D. - PROGRAMA REGIONAL DE IDENTIFICAÇÃO E MONITORAMENTO DE ÁREAS DE HABITAÇÃO DESCONFORME - RMBS

Número da área: GUAR 18

Área (ha): 0,98

Número de habitações: 21

Situação Fundiária: Área particular

Área para expansão: Sim

Unidade de Conservação: Não

Área de preservação permanente de corpos d'água: Sim

Área de Mangue: Não

Sub-bacia Hidrográfica: Ilha de Santo Amaro

Principal desconformidade: ocupações em Área de Preservação Permanente





Foto 01



Foto 02



Foto 03



Foto 04

Área: GUAR 19
 Identificação: Gino Fabris
 Data da vistoria: 08/11/2005

Tipo de construção predominante: alvenaria revestida.

Ocupação em área pública.

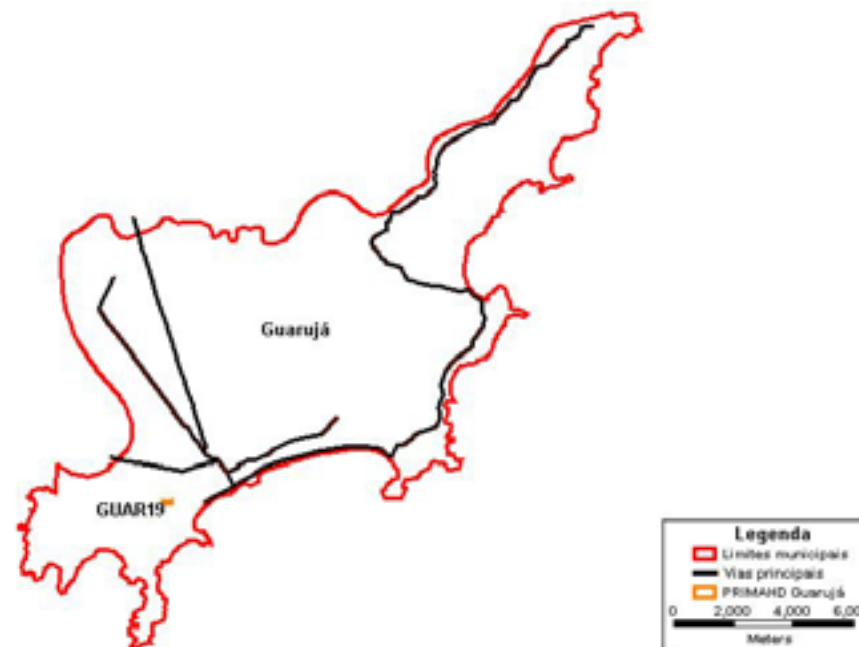
Essa ocupação situa-se entre o final do loteamento e uma das margens do Rio do Meio.

No local há rede de água e energia elétrica, iluminação pública e telefone, não há rede de esgoto.

Algumas ruas do entorno possuem pavimentação e transporte coletivo, também há pontos de coleta de lixo.

Próximo ao local existe uma escola e uma creche.

Principal desconformidade - ocupação em Área de Preservação Permanente.



P.R.I.M.A.H.D. - PROGRAMA REGIONAL DE IDENTIFICAÇÃO E MONITORAMENTO DE ÁREAS DE HABITAÇÃO DESCONFORME - RMBS

Número da área: GUAR 19

Área (ha): 2,07

Número de habitações: 30

Situação Fundiária: Área pública e particular

Área para expansão: Sim

Unidade de Conservação: Não

Área de preservação permanente de corpos d'água: Sim

Área de Mangue: Não

Sub-bacia Hidrográfica: Ilha de Santo Amaro

Principal desconformidade: ocupações em Área de Preservação Permanente





Foto 01



Foto 02

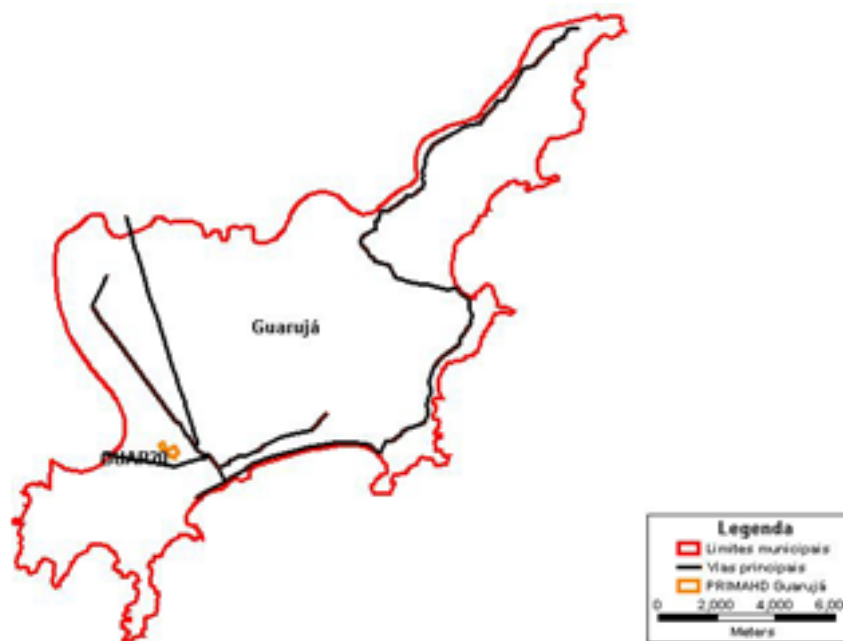


Foto 03

Área: GUAR 20
 Identificação: Jardim Primavera
 Data da vistoria: 22/09/2005

Tipo de construção predominante: alvenaria.
 Ocupação em áreas públicas e particulares.
 O assentamento é antigo surgiu em 1970, segundo dados da Prefeitura Municipal.
 Na ocupação existe rede de água, energia elétrica, iluminação pública, telefone, coleta de lixo e transporte público.
 O entorno possui ruas com toda a infra-estrutura urbana, exceto rede de esgoto.
 Próximo à área existem vários equipamentos urbanos, creches, escolas, posto de saúde e associação dos moradores.
 A ocupação está consolidada e praticamente não há área para expansão.

Principal desconformidade – ocupações em Área de Preservação Permanente



Número da área: GUAR 20

Área (ha): 12,64

Número de habitações: 1.171

Situação Fundiária: Área pública e particular

Área para expansão: Não

Unidade de Conservação: Não

Área de preservação permanente de corpos d'água: Sim

Área de Mangue: Sim

Sub-bacia Hidrográfica: Ilha de Santo Amaro

Principal desconformidade: ocupações em Área de Preservação Permanente





Foto 01



Foto 02



Foto 03

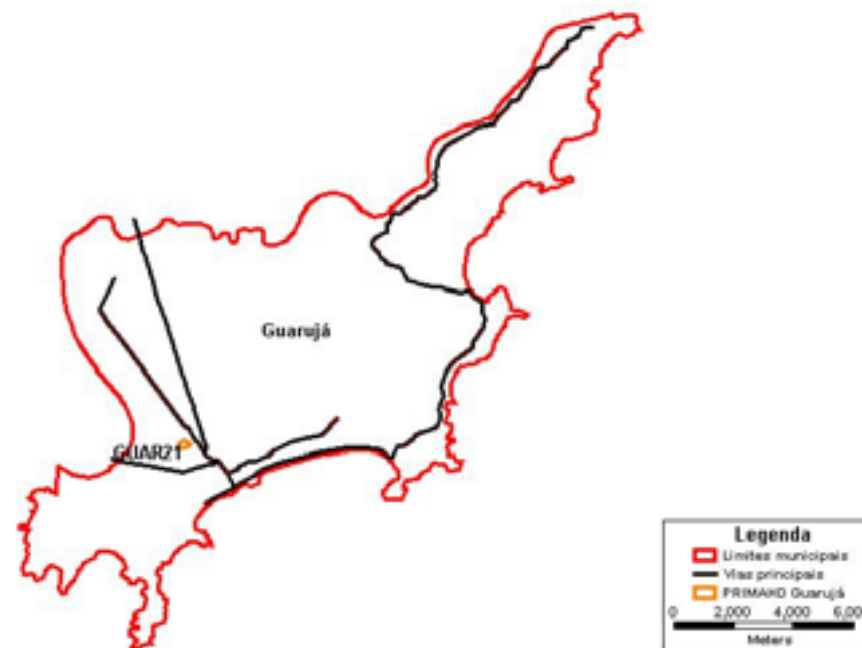


Foto 04

Área: GUAR 21
Identificação: Mangue Seco
Data da vistoria: 22/09/2005

Tipo de construção predominante: alvenaria.
Ocupação em áreas públicas e particulares.
O assentamento é antigo informações da Prefeitura Municipal.
Na ocupação existe rede de água, energia elétrica, iluminação pública, telefone, coleta de lixo e transporte público.
O entorno possui ruas com toda a infra-estrutura urbana, exceto rede de esgoto.
Próximo à área existem vários equipamentos urbanos, creches, escolas, posto de saúde e associação dos moradores.
A ocupação está consolidada e praticamente não há área para expansão.

Principal desconformidade – ocupações desordenadas em área pública.



GUARUJÁ – MANGUE SECO

P.R.I.M.A.H.D. - PROGRAMA REGIONAL DE IDENTIFICAÇÃO E MONITORAMENTO DE ÁREAS DE HABITAÇÃO DESCONFORME - RMBS

Número da área: GUAR 21

Área (ha): 5,47

Número de habitações: 220

Situação Fundiária: Área pública e particular

Área para expansão: Não

Unidade de Conservação: Não

Área de preservação permanente de corpos d'água: Não

Área de Mangue: Não

Sub-bacia Hidrográfica: Ilha de Santo Amaro

Principal desconformidade: ocupações desordenadas em áreas públicas





Foto 01



Foto 02



Foto 03



Foto 04